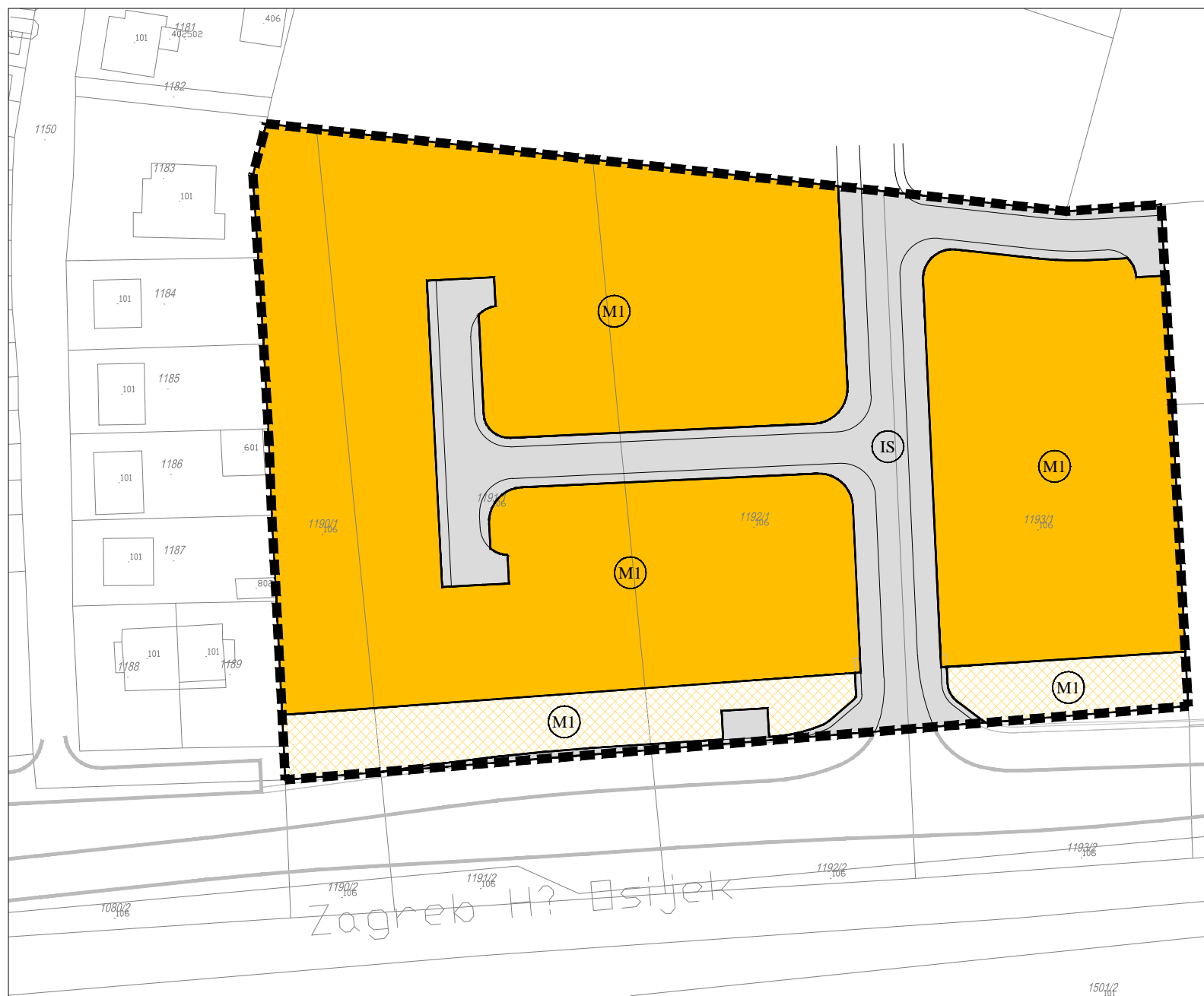
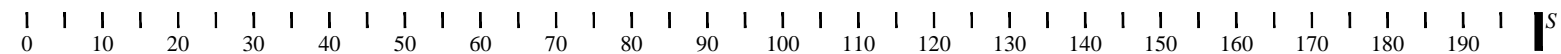


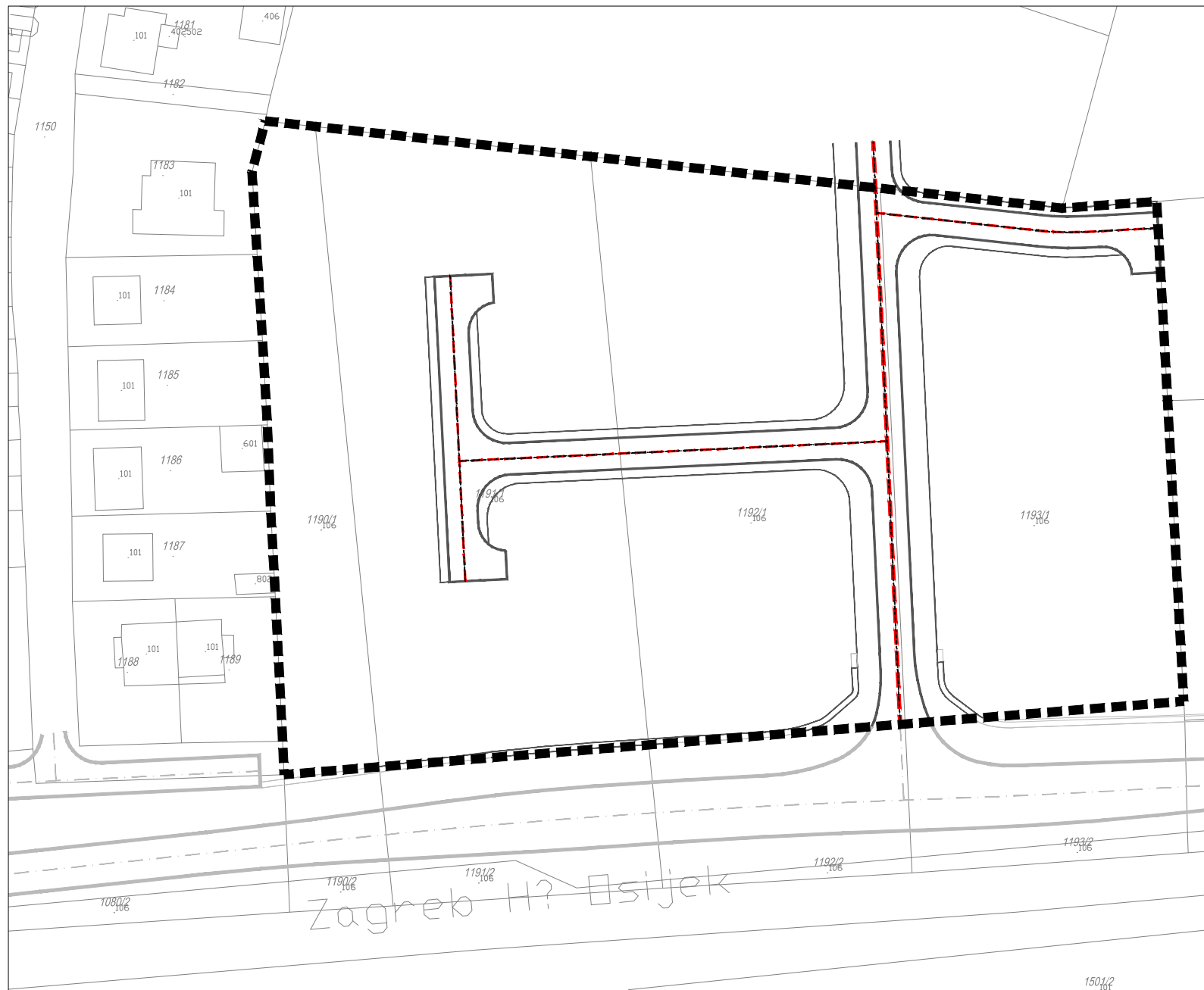
III. GRAFIČKI DIO – KARTOGRAFSKI PRIKAZI



- Postojeće Planirano
- ■ ■ granica obuhvata plana
 - mješovita namjena
 - mješovita namjena poseban režim korištenja (zaštitni koridor infrastrukturnih sustava)
 - površine infrastrukturnih sustava
 - elementi profila prometnice
 - elementi profila referentnih prometnica izvan obuhvata plana



Županija:		ZAGREBAČKA ŽUPANIJA	
Grad:		GRAD DUGO SELO	
Naziv prostornog plana:		I. IZMJENA I DOPUNA URBANISTIČKOG PLANA UREĐENJA OSNOVNA ŠKOLA DUGO SELO - ZORIĆEVA	
Naziv kartografskog prikaza:		NAMJENA POVRŠINA	
Broj kartografskog prikaza:	1.	Mjerilo kartografskog prikaza:	1 : 1 000
Odluka o izradi prostornog plana (službeno glasilo): Službeni glasnik Grada Dugog Sela 12/22		Odluka gradskog vijeća o donošenju plana (službeno glasilo): Službeni glasnik Grada Dugog Sela 10/23	
Javna rasprava (datum objave): 24. lipnja 2023. (dnevni tisak)		Javni uvid održan: od 30. lipnja 2023. do 14. srpnja 2023.	
Pečat tijela odgovornog za provedbu javne rasprave		Osoba odgovorna za provedbu javne rasprave: _____ Marijo Vinko, dipl. ing. arh.	
Pravna osoba koja je izradila plan:		Grgurević & partneri d.o.o. Čanićeva 6, HR-10000 Zagreb	
Odgovorna osoba: _____ Ivona Jerković, dipl. ing. arh.		Odgovorni voditelj: _____ Ivona Jerković, dipl. ing. arh.	
Pečat pravne osobe koja je izradila plan		Pečat odgovornog voditelja:	
Stručni tim u izradi plana: Prof. dr. sc. Oleg Grgurević, dipl. ing. arh., dipl. ing. šum. Marko Jakelić, dipl. ing. arh. Ivona Jerković, dipl. ing. arh. Nikola Kašić, mag. ing. arch. Marina Krčalić, mag. ing. arch. Ivana Šustić, dipl. ing. arh.		Hrvoje Vidović, dipl. ing. arh. Dragan Vlasisavljević, mag. sc. geol. Dr. sc. Hrvoje Carić, dipl. oec., dipl. struč. zaštite okoliša Josip Bačak, mag. ing. aedif. Tomislav Demarin, dipl. ing. geod. Duran Klepo, dipl. ing. grad.	
Pečat gradskog vijeća		Predsjednik gradskog vijeća: _____ Kruno Blažinović	
Istovjetnost ovog prostornog plana s izvornikom ovjerava:		Pečat nadležnog tijela	



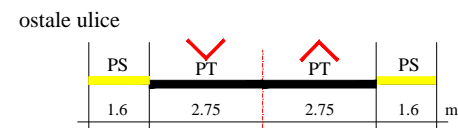
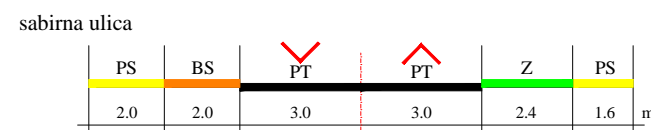
Postojeće Planirano
 ■■■ granica obuhvata plana

PROMET

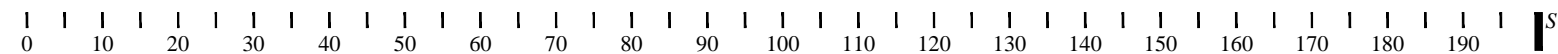
▬▬▬ sabirna ulica
 ▬▬▬ ostale ulice

▬▬▬ elementi profila referentnih prometnica izvan obuhvata plana

Poprečni profili prometnica



▬ KOLNIK (PT - prometna traka)
 ▬ BICIKLISTIČKA STAZA (BS)
 ▬ PJEŠAČKA STAZA/NOGOSTUP (PS)
 ▬ ZELENI POJAS (Z)
 1.6 ŠIRINA (U METRIMA)



Županija:

ZAGREBAČKA ŽUPANIJA

Grad:

GRAD DUGO SELO

Naziv prostornog plana:

I. IZMJENA I DOPUNA URBANISTIČKOG PLANA UREĐENJA
 OSNOVNA ŠKOLA DUGO SELO - ZORIĆEVA

Naziv kartografskog prikaza:

PROMET

Broj kartografskog prikaza:

2.A.

Mjerilo kartografskog prikaza:

1 : 1 000

Odluka o izradi prostornog plana (službeno glasilo):
 Službeni glasnik Grada Dugog Sela 12/22

Odluka gradskog vijeća o donošenju plana (službeno glasilo):
 Službeni glasnik Grada Dugog Sela 10/23

Javna rasprava (datum objave):
 24. lipnja 2023. (dnevni tisak)

Javni uvid održan:
 od 30. lipnja 2023. do 14. srpnja 2023.

Pečat tijela odgovornog za provedbu javne rasprave

Osoba odgovorna za provedbu javne rasprave:

Marijo Vinko, dipl. ing. arh.

Pravna osoba koja je izradila plan:

Grgurević & partneri d.o.o.
 Čanićeva 6, HR-10000 Zagreb

Odgovorna osoba:

Ivona Jerković, dipl. ing. arh.

Odgovorni voditelj:

Ivona Jerković, dipl. ing. arh.

Pečat pravne osobe koja je izradila plan

Pečat odgovornog voditelja:

Stručni tim u izradi plana:

Prof. dr. sc. Oleg Grgurević, dipl. ing. arh., dipl. ing. šum.
 Marko Jakelić, dipl. ing. arh.
 Ivona Jerković, dipl. ing. arh.
 Nikola Kašić, mag. ing. arch.
 Marina Krčalić, mag. ing. arch.
 Ivana Šuštić, dipl. ing. arh.

Hrvoje Vidović, dipl. ing. arh.
 Dragan Vlasisavljević, mag. sc. geol.
 Dr. sc. Hrvoje Carić, dipl. oec., dipl. struč. zaštite okoliša
 Josip Bačak, mag. ing. aedif.
 Tomislav Demarin, dipl. ing. geod.
 Duran Klepo, dipl. ing. grad.

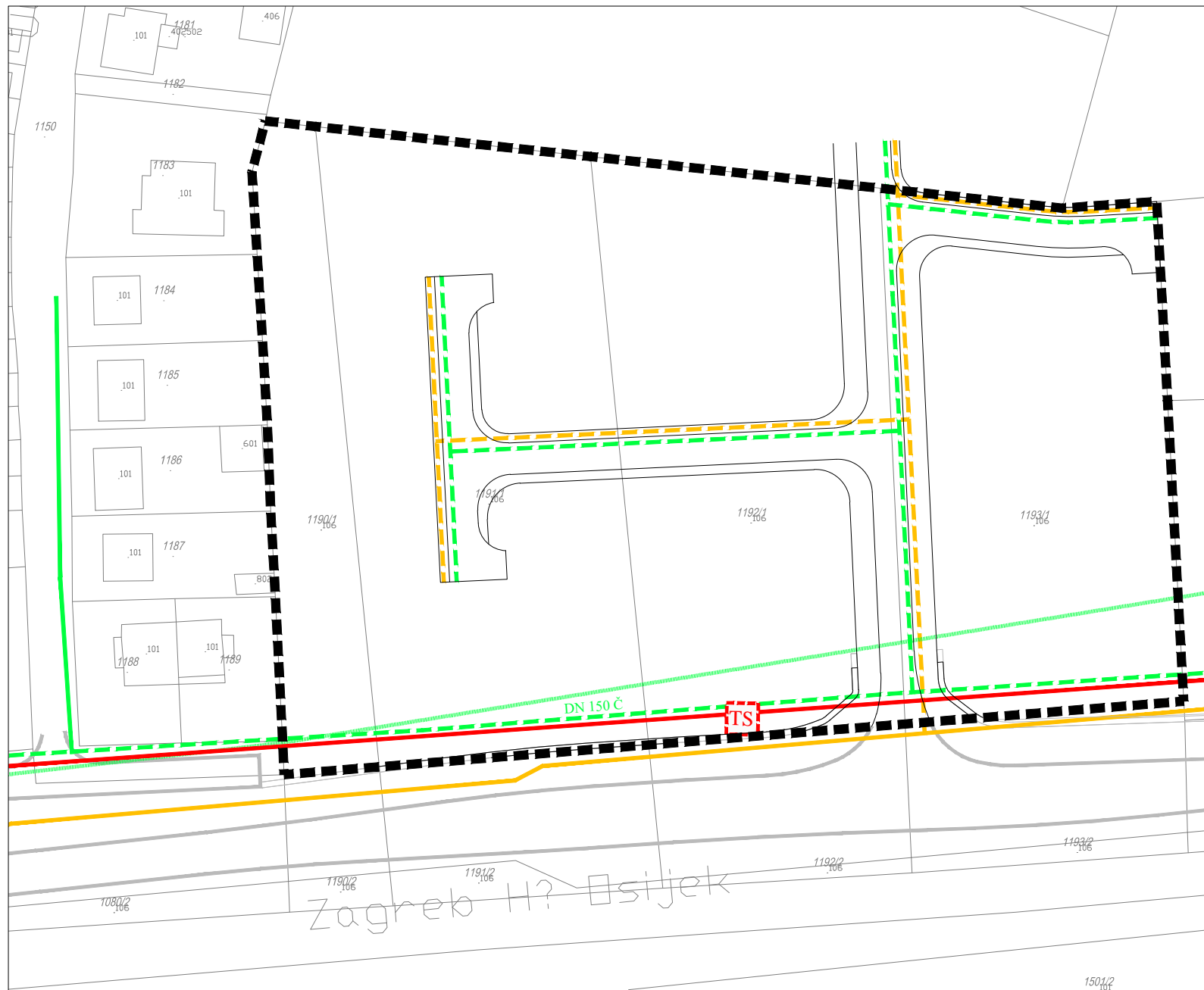
Pečat gradskog vijeća

Predsjednik gradskog vijeća:

Kruno Blažinović

Istovjetnost ovog prostornog plana s izvornikom ovjerava:

Pečat nadležnog tijela



Postojeće Planirano

■ ■ ■ granica obuhvata plana

ELEKTRONIČKE KOMUNIKACIJE

— — — EK vod

CIJEVNI TRANSPORT PLINA

— — — plinovod

— — — ukidanje plinovoda

DN 150 Č opis plinovoda

Postojeće Planirano

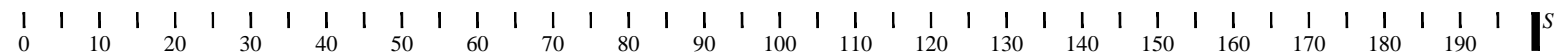
ELEKTROOPSKRBA

— — — 10(20) kV kabel

TS trafostanica 20/0.4 kV

— — — elementi profila prometnice

— — — elementi profila referentnih prometnica izvan obuhvata plana



Županija:

ZAGREBAČKA ŽUPANIJA

Grad:

GRAD DUGO SELO

Naziv prostornog plana:

I. IZMJENA I DOPUNA URBANISTIČKOG PLANA UREĐENJA OSNOVNA ŠKOLA DUGO SELO - ZORIĆEVA

Naziv kartografskog prikaza:

ELEKTRONIČKE KOMUNIKACIJE I ENERGETSKI SUSTAV

Broj kartografskog prikaza:

2.B.

Mjerilo kartografskog prikaza:

1 : 1 000

Odluka o izradi prostornog plana (službeno glasilo):
Službeni glasnik Grada Dugog Sela 12/22

Odluka gradskog vijeća o donošenju plana (službeno glasilo):
Službeni glasnik Grada Dugog Sela 10/23

Javna rasprava (datum objave):
24. lipnja 2023. (dnevni tisak)

Javni uvid održan:
od 30. lipnja 2023. do 14. srpnja 2023.

Pečat tijela odgovornog za provedbu javne rasprave

Osoba odgovorna za provedbu javne rasprave:

Marijo Vinko, dipl. ing. arh.

Pravna osoba koja je izradila plan:

Grgurević & partneri d.o.o.
Čanićeva 6, HR-10000 Zagreb

Odgovorna osoba:

Ivona Jerković, dipl. ing. arh.

Odgovorni voditelj:

Ivona Jerković, dipl. ing. arh.

Pečat pravne osobe koja je izradila plan

Pečat odgovornog voditelja:

Stručni tim u izradi plana:

Prof. dr. sc. Oleg Grgurević, dipl. ing. arh., dipl. ing. šum.
Marko Jakelić, dipl. ing. arh.
Ivona Jerković, dipl. ing. arh.
Nikola Kašić, mag. ing. arch.
Marina Krčalić, mag. ing. arch.
Ivana Šustić, dipl. ing. arh.

Hrvoje Vidović, dipl. ing. arh.
Dragan Vlasisavljević, mag. sc. geol.
Dr. sc. Hrvoje Carić, dipl. oec., dipl. struč. zaštite okoliša
Josip Bačak, mag. ing. aedif.
Tomislav Demarin, dipl. ing. geod.
Duran Klepo, dipl. ing. grad.

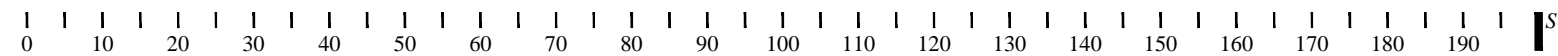
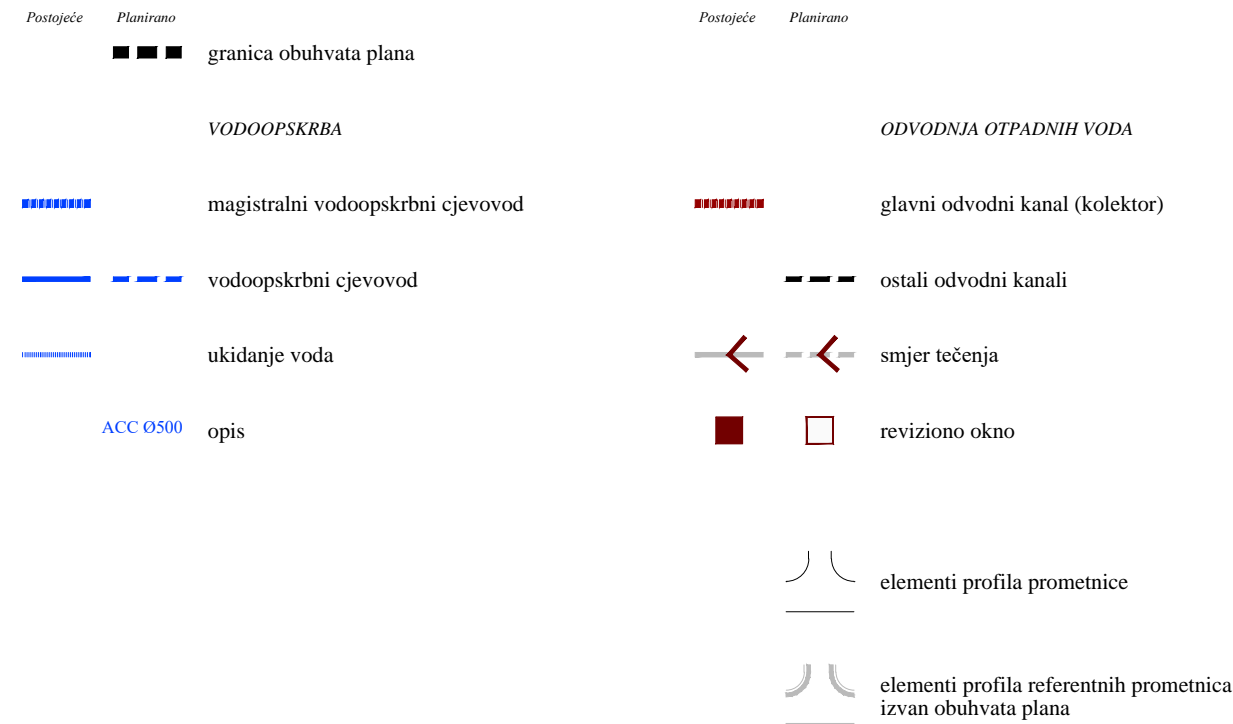
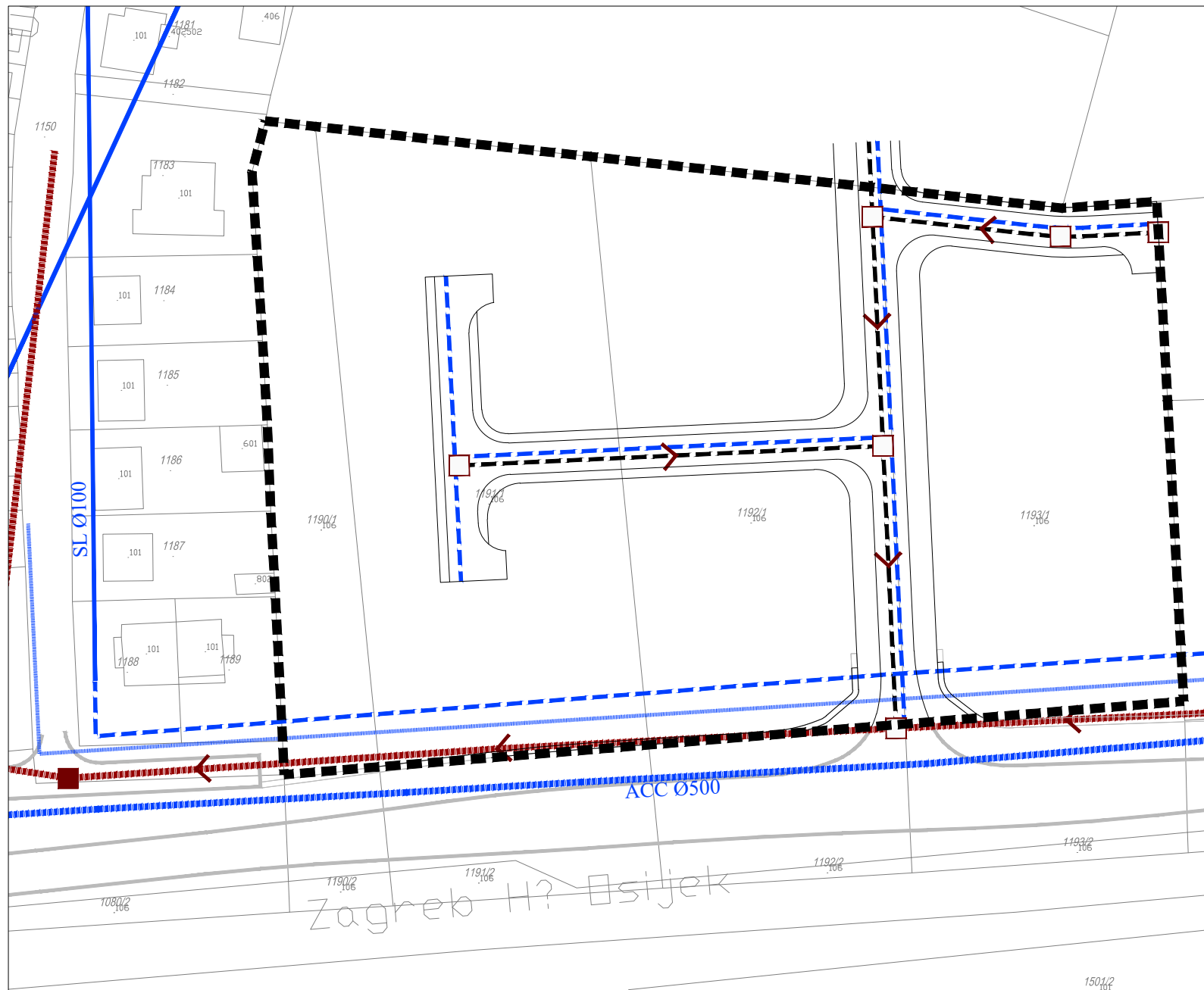
Pečat gradskog vijeća

Predsjednik gradskog vijeća:

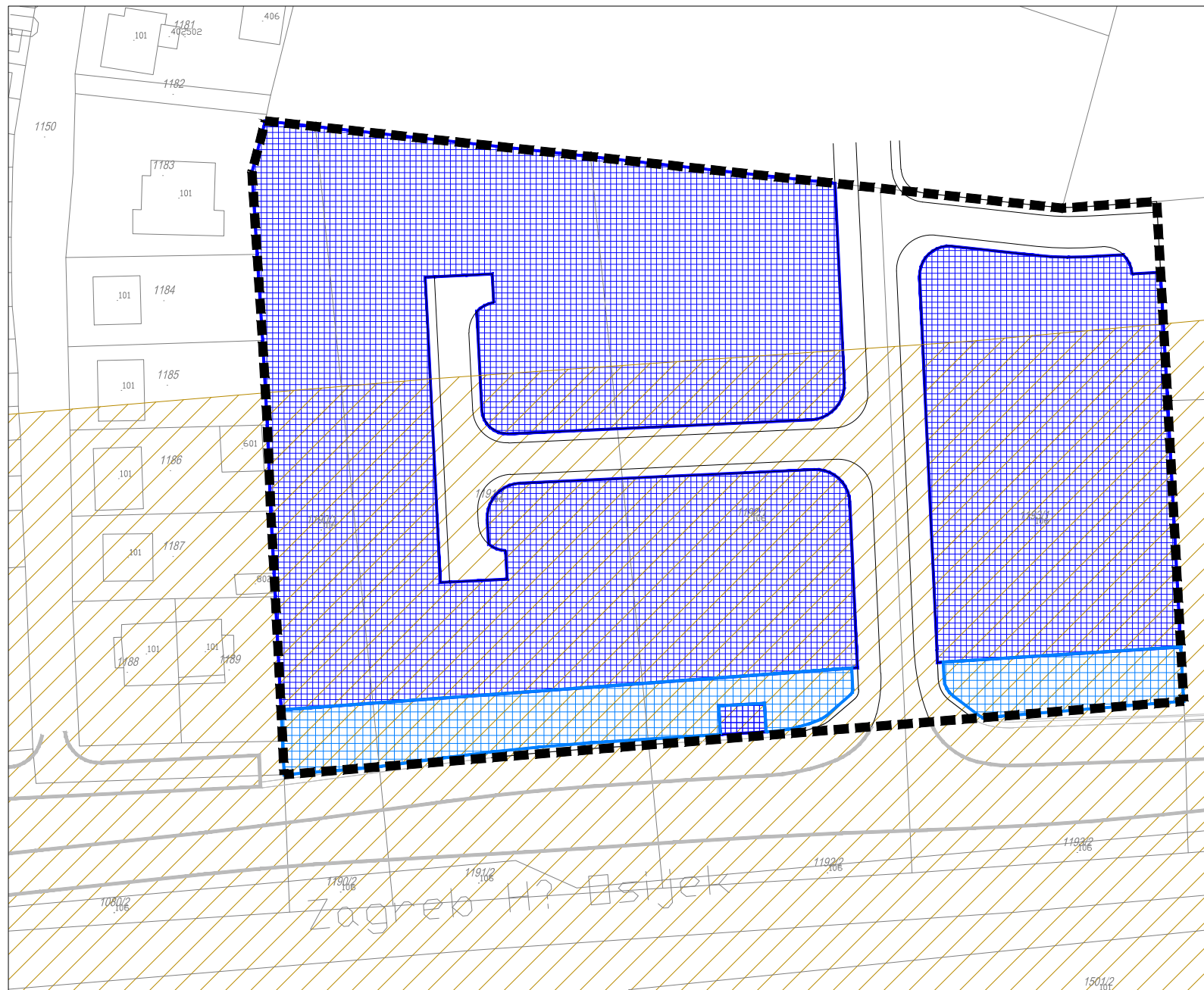
Kruno Blažinović

Istovjetnost ovog prostornog plana s izvornikom ovjerava:

Pečat nadležnog tijela



Županija:		ZAGREBAČKA ŽUPANIJA	
Grad:		GRAD DUGO SELO	
Naziv prostornog plana:			
I. IZMJENA I DOPUNA URBANISTIČKOG PLANA UREĐENJA OSNOVNA ŠKOLA DUGO SELO - ZORIĆEVA			
Naziv kartografskog prikaza:			
VODNOGOSPODARSKI SUSTAV			
Broj kartografskog prikaza:	2.C.	Mjerilo kartografskog prikaza:	1 : 1 000
Odluka o izradi prostornog plana (službeno glasilo): Službeni glasnik Grada Dugog Sela 12/22		Odluka gradskog vijeća o donošenju plana (službeno glasilo): Službeni glasnik Grada Dugog Sela 10/23	
Javna rasprava (datum objave): 24. lipnja 2023. (dnevni tisak)		Javni uvid održan: od 30. lipnja 2023. do 14. srpnja 2023.	
Pečat tijela odgovornog za provedbu javne rasprave		Osoba odgovorna za provedbu javne rasprave:	
		_____ Marijo Vinko, dipl. ing. arh.	
Pravna osoba koja je izradila plan:		Grgurević & partneri d.o.o. Čanićeva 6, HR-10000 Zagreb	
Odgovorna osoba:		Odgovorni voditelj:	
_____ Ivona Jerković, dipl. ing. arh.		_____ Ivona Jerković, dipl. ing. arh.	
Pečat pravne osobe koja je izradila plan		Pečat odgovornog voditelja:	
Stručni tim u izradi plana:		Hrvoje Vidović, dipl. ing. arh.	
Prof. dr. sc. Oleg Grgurević, dipl. ing. arh., dipl. ing. šum.		Dragan Vlasisavljević, mag. sc. geol.	
Marko Jakelić, dipl. ing. arh.		Dr. sc. Hrvoje Carić, dipl. oec., dipl. struč. zaštite okoliša	
Ivona Jerković, dipl. ing. arh.		Josip Bačak, mag. ing. aedif.	
Nikola Kašić, mag. ing. arch.		Tomislav Demarin, dipl. ing. geod.	
Marina Krčalić, mag. ing. arch.		Duran Klepo, dipl. ing. grad.	
Ivana Šustić, dipl. ing. arh.			
Pečat gradskog vijeća		Predsjednik gradskog vijeća:	
		_____ Kruno Blažinović	
Istovjetnost ovog prostornog plana s izvornikom ovjerava:		Pečat nadležnog tijela	
_____ _____			



Postojeće Planirano

■ ■ ■ granica obuhvata plana

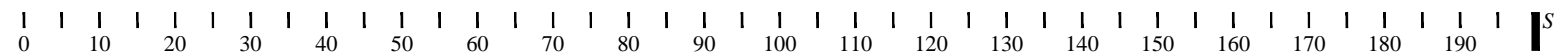
■ ■ ■ nova gradnja

■ ■ ■ ograničeni režim korištenja
zaštitni koridor infrastrukturnih sustava

■ ■ ■ zaštitni pružni pojas

⌋ elementi profila prometnice

⌋ elementi profila referentnih prometnica
izvan obuhvata plana



Županija:

ZAGREBAČKA ŽUPANIJA

Grad:

GRAD DUGO SELO

Naziv prostornog plana:

I. IZMJENA I DOPUNA URBANISTIČKOG PLANA UREĐENJA
OSNOVNA ŠKOLA DUGO SELO - ZORIĆEVA

Naziv kartografskog prikaza:

OBLICI KORIŠTENJA

Broj kartografskog prikaza:

3.

Mjerilo kartografskog prikaza:

1 : 1 000

Odluka o izradi prostornog plana (službeno glasilo):
Službeni glasnik Grada Dugog Sela 12/22

Odluka gradskog vijeća o donošenju plana (službeno glasilo):
Službeni glasnik Grada Dugog Sela 10/23

Javna rasprava (datum objave):
24. lipnja 2023. (dnevni tisak)

Javni uvid održan:
od 30. lipnja 2023. do 14. srpnja 2023.

Pečat tijela odgovornog za provedbu javne rasprave

Osoba odgovorna za provedbu javne rasprave:

Marijo Vinko, dipl. ing. arh.

Pravna osoba koja je izradila plan:

Grgurević & partneri d.o.o.
Čanićeva 6, HR-10000 Zagreb

Odgovorna osoba:

Ivona Jerković, dipl. ing. arh.

Odgovorni voditelj:

Ivona Jerković, dipl. ing. arh.

Pečat pravne osobe koja je izradila plan

Pečat odgovornog voditelja:

Stručni tim u izradi plana:

Prof. dr. sc. Oleg Grgurević, dipl. ing. arh., dipl. ing. šum.
Marko Jakelić, dipl. ing. arh.
Ivona Jerković, dipl. ing. arh.
Nikola Kašić, mag. ing. arch.
Marina Krčalić, mag. ing. arch.
Ivana Šustić, dipl. ing. arh.

Hrvoje Vidović, dipl. ing. arh.
Dragan Vlasisavljević, mag. sc. geol.
Dr. sc. Hrvoje Carić, dipl. oec., dipl. struč. zaštite okoliša
Josip Bačak, mag. ing. aedif.
Tomislav Demarin, dipl. ing. geod.
Duran Klepo, dipl. ing. grad.

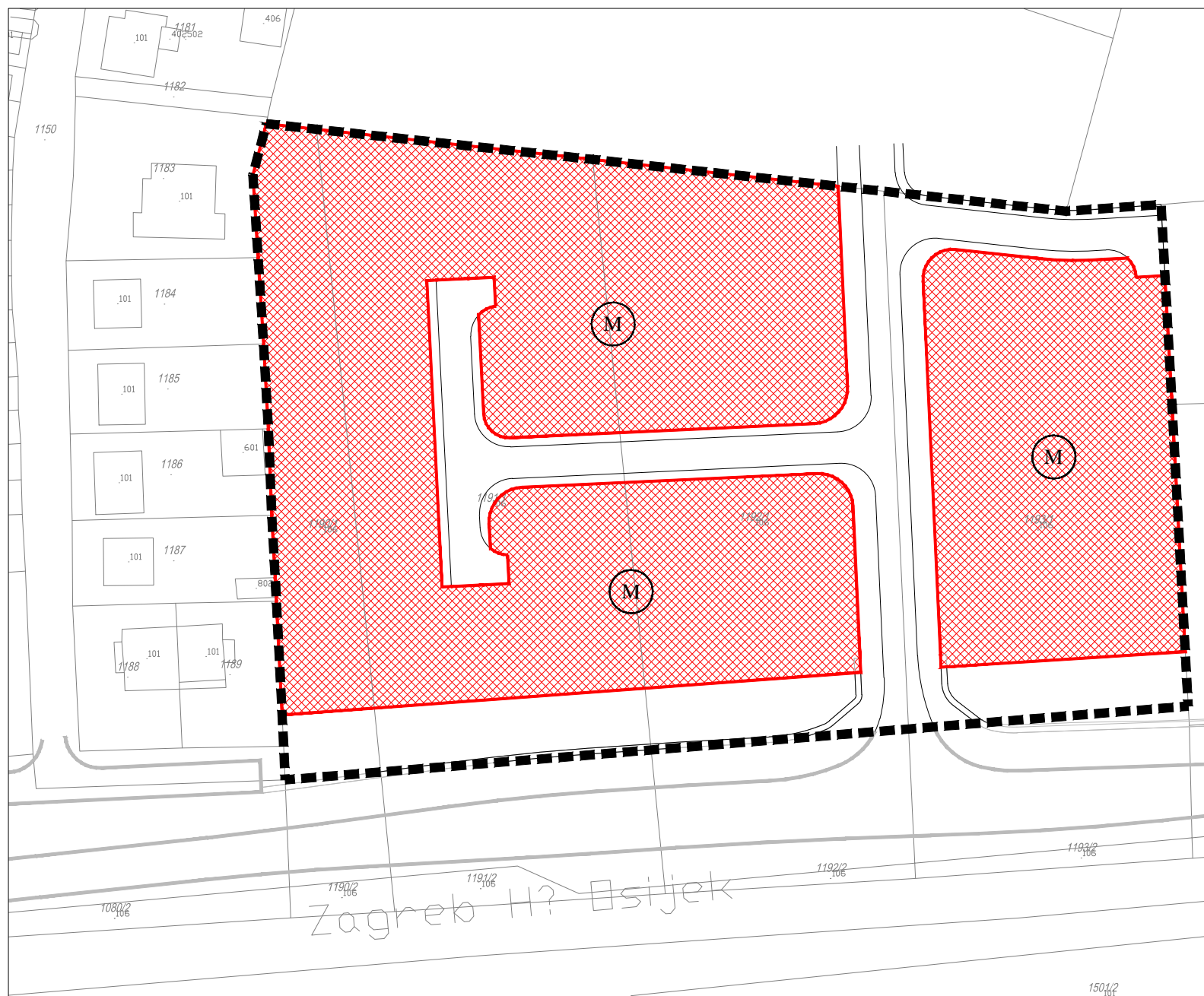
Pečat gradskog vijeća

Predsjednik gradskog vijeća:

Kruno Blažinović

Istovjetnost ovog prostornog plana s izvornikom ovjerava:

Pečat nadležnog tijela



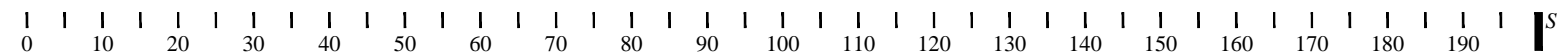
Postojeće Planirano

■ ■ ■ granica obuhvata plana

Ⓜ mješovita gradnja

⌒ elementi profila prometnice

⌒ elementi profila referentnih prometnica izvan obuhvata plana



Županija:

ZAGREBAČKA ŽUPANIJA

Grad:

GRAD DUGO SELO

Naziv prostornog plana:

I. IZMJENA I DOPUNA URBANISTIČKOG PLANA UREĐENJA
OSNOVNA ŠKOLA DUGO SELO - ZORIĆEVA

Naziv kartografskog prikaza:

NAČIN GRADNJE

Broj kartografskog prikaza:

4.

Mjerilo kartografskog prikaza:

1 : 1 000

Odluka o izradi prostornog plana (službeno glasilo):
Službeni glasnik Grada Dugog Sela 12/22

Odluka gradskog vijeća o donošenju plana (službeno glasilo):
Službeni glasnik Grada Dugog Sela 10/23

Javna rasprava (datum objave):
24. lipnja 2023. (dnevni tisak)

Javni uvid održan:
od 30. lipnja 2023. do 14. srpnja 2023.

Pečat tijela odgovornog za provedbu javne rasprave

Osoba odgovorna za provedbu javne rasprave:

Marijo Vinko, dipl. ing. arh.

Pravna osoba koja je izradila plan:

Grgurević & partneri d.o.o.
Čanićeva 6, HR-10000 Zagreb

Odgovorna osoba:

Ivona Jerković, dipl. ing. arh.

Odgovorni voditelj:

Ivona Jerković, dipl. ing. arh.

Pečat pravne osobe koja je izradila plan

Pečat odgovornog voditelja:

Stručni tim u izradi plana:

Prof. dr. sc. Oleg Grgurević, dipl. ing. arh., dipl. ing. šum.
Marko Jakelić, dipl. ing. arh.
Ivona Jerković, dipl. ing. arh.
Nikola Kašić, mag. ing. arch.
Marina Krčalić, mag. ing. arch.
Ivana Šustić, dipl. ing. arh.

Hrvoje Vidović, dipl. ing. arh.
Dragan Vlajsavljević, mag. sc. geol.
Dr. sc. Hrvoje Carić, dipl. oec., dipl. struč. zaštite okoliša
Josip Baćak, mag. ing. aedif.
Tomislav Demarin, dipl. ing. geod.
Duran Klepo, dipl. ing. grad.

Pečat gradskog vijeća

Predsjednik gradskog vijeća:

Kruno Blažinović

Istovjetnost ovog prostornog plana s izvornikom ovjerava:

Pečat nadležnog tijela